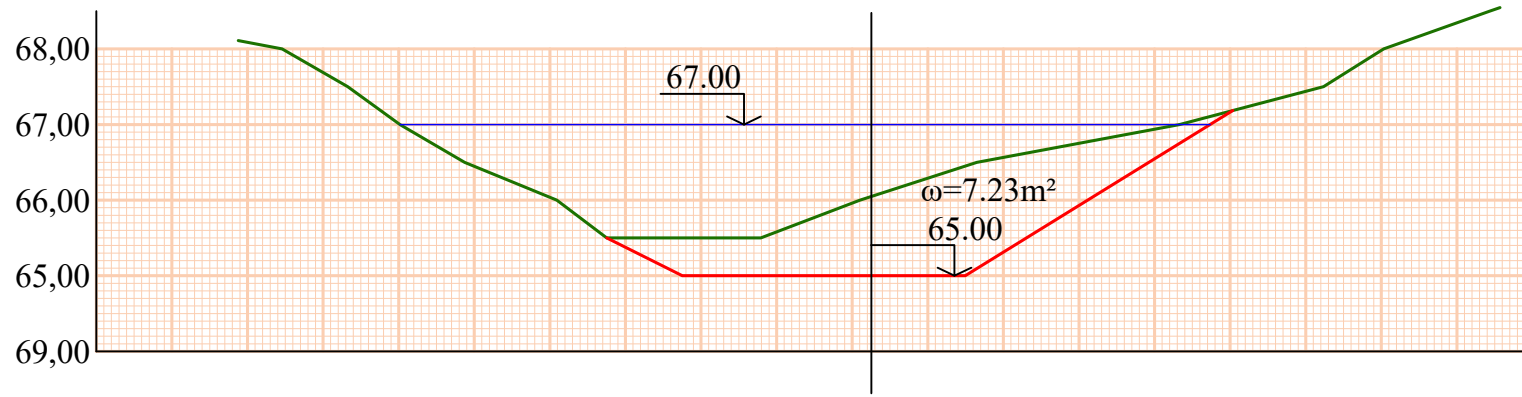
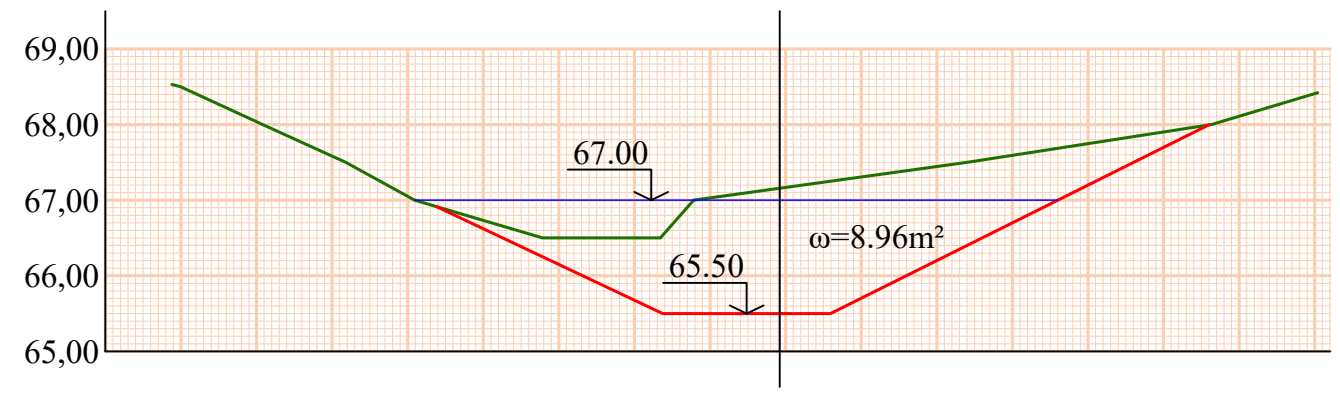


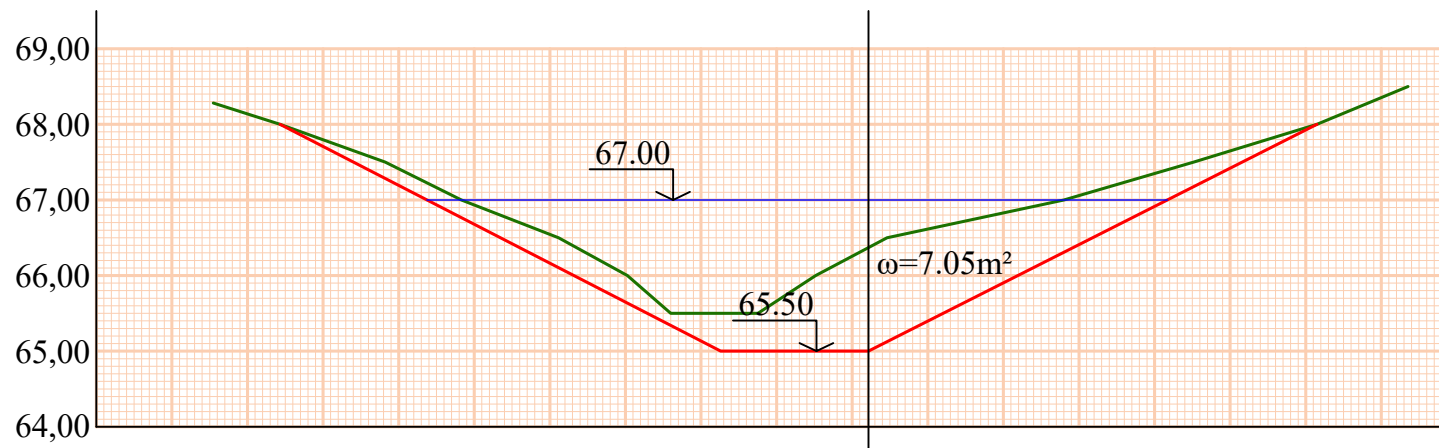
A-A'



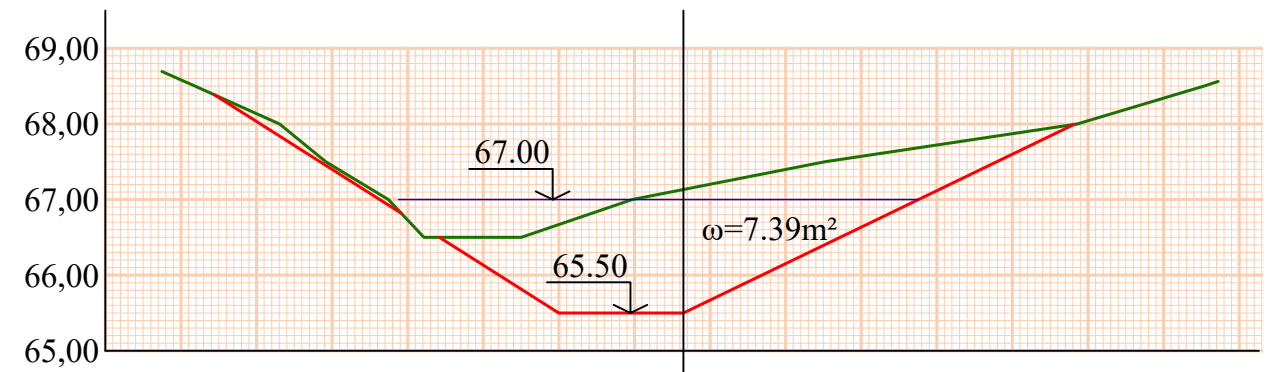
D-D'



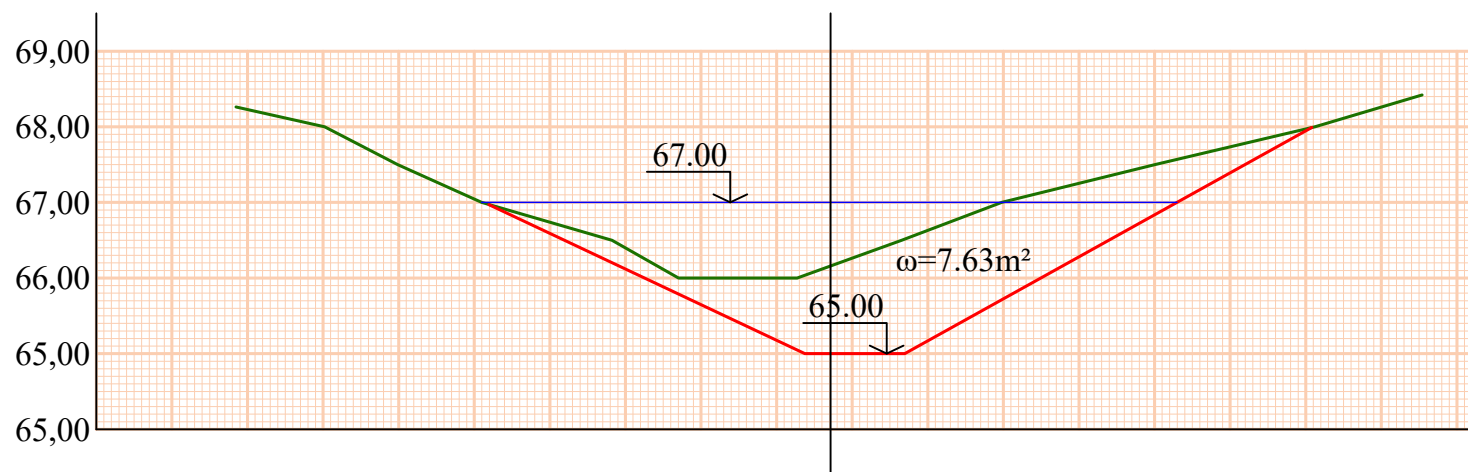
B-B'



E-E'



C-C'



Piezīmes:  
1. Visiem dīķiem krastu nogāzes slīpums 1:2

Apzīmējumi

Zemes virsma —  
 Rakšanas līnija —  
 Uzbēruma līnija —  
 Projektētais ūd. līmenis —

Projektētājs <b>profecto</b> inženieru birojs SIA "Inženieru birojs "PROFECTO" Daugavas prospekts 27, Iekšle, LV - 5052 Tālrunis: 65067695 e-pasts: info@ibprofecto.lv Reģistrācijas Nr. 40003802725 Būvkomersanta reģ. Nr. 4119-R		Pasūtītājs Īpaši aizsargājama kultūras piemineklis - Turaidas muzejrezervāts Līguma nr. 1-5.1./.../TMR2015/11				
Sadarbībā ar <b>LAPĒKOKI</b> "Gailīņi", Klīves, Babītes pag., Babītes nov., LV-2107 Tālrunis: 67273005, Fakss: 29371005, e-pasts: projekti@labiekoki.lv		Būvprojekts ASTOŅU VĒSTURISKO DĪĶU KASKĀŽU ATJAUNOŠANA UN TERITORIJAS LABIEKĀRTOJUMS				
Amats	Vārds, uzvārds	Paraksts	Datums	Rasējums Dīķa Nr.25 šķērsprofili	Stadija	Marka un numurs
Rasēja	A. Pilābers		12.07.2016		BP	HTB-3-5
Pārbaudīja	I. Pilābere		12.07.2016		Lapa:	5.
Būvprojekta vadītāja	I. Pilābere		12.07.2016		Mērogs:	1:100
					Arhīva Nr.:	-