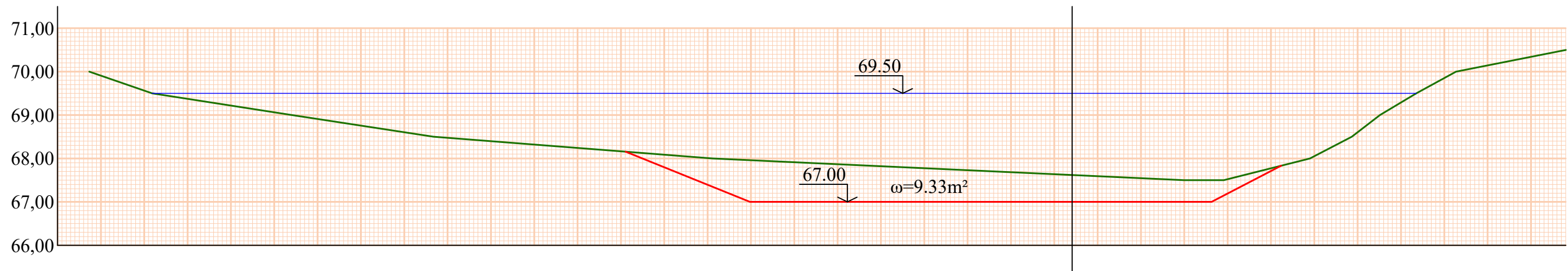
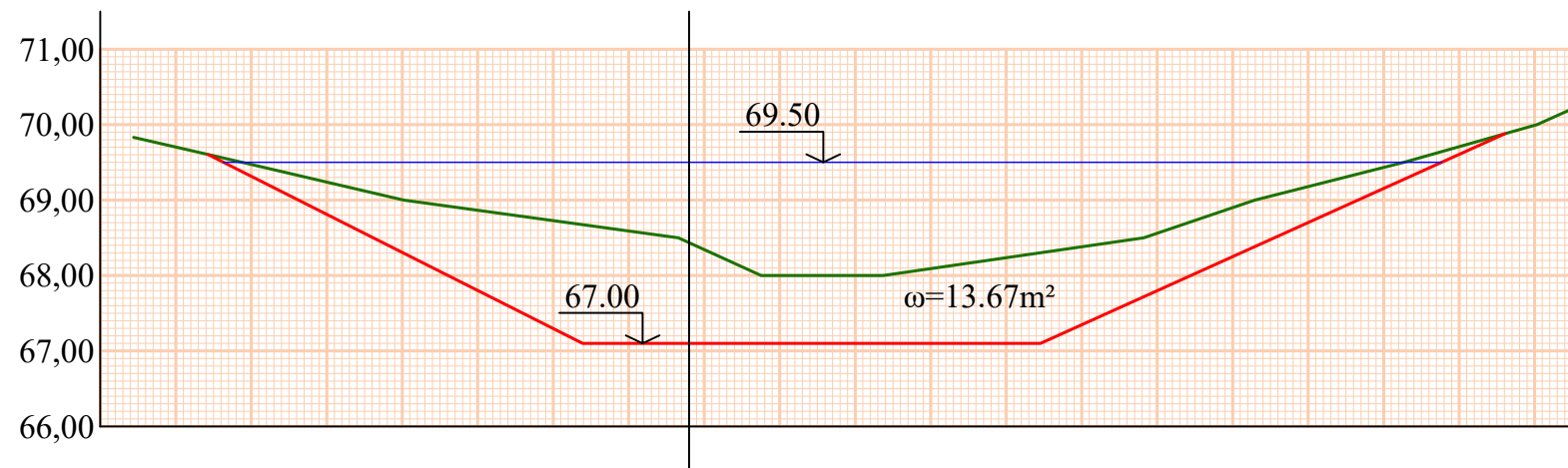


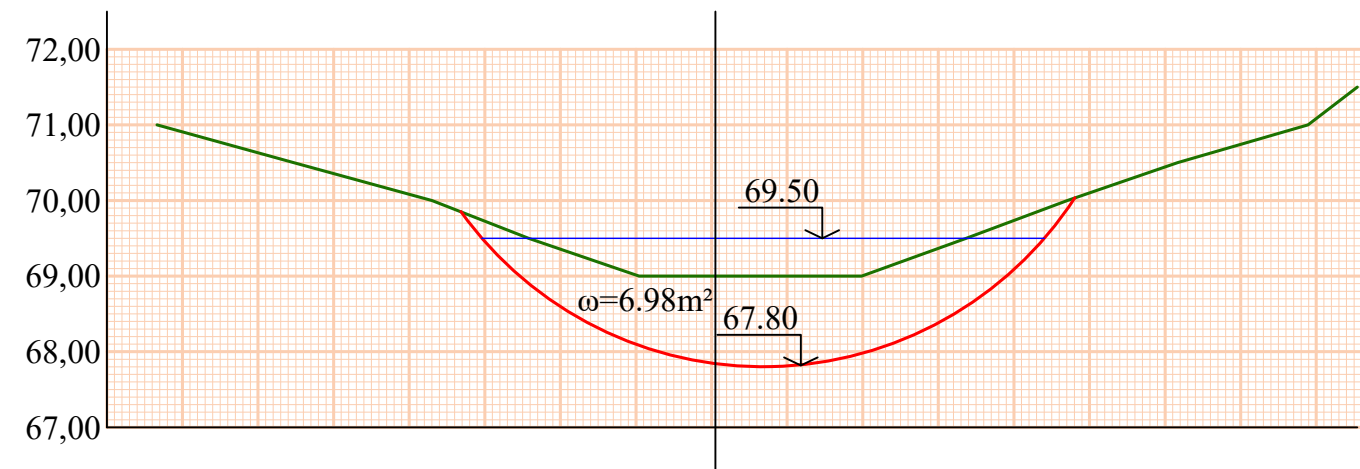
A-A'



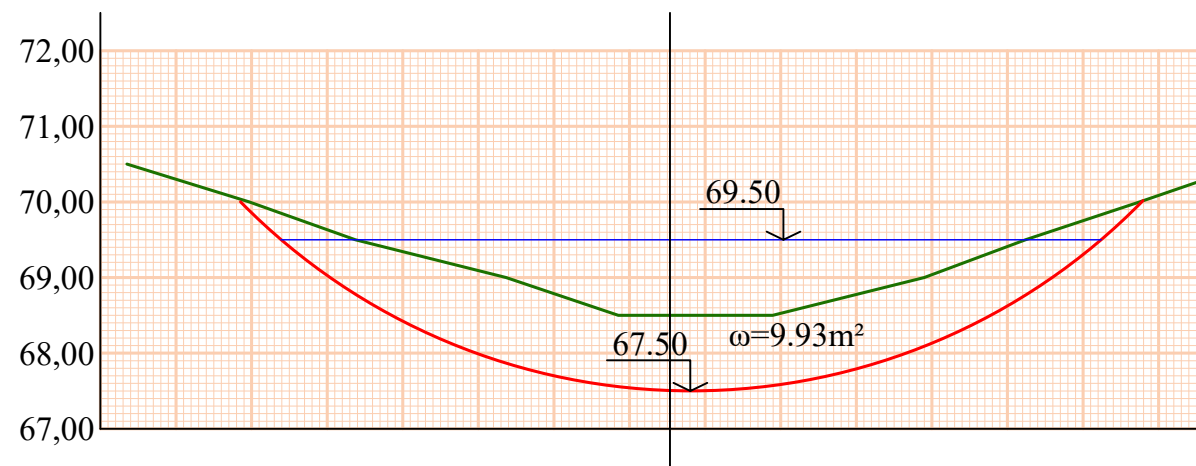
B-B'



D-D'



C-C'



Piezīmes:
1. Visiem dīķiem krastu nogāzes slīpums 1:2

Apzīmējumi

Zemes virsma —
 Rakšanas līnija —
 Uzbēruma līnija —
 Projektētais ūd. līmenis —

| | | | | | |
|--|----------------|---|------------|-------------------------------------|-----------------|
| Projektētājs profecto inženieru birojs SIA "Inženieru birojs "PROFECTO" Daugavas prospekts 27, Iekšzīle, LV - 5052 Tālrunis: 65067695 e-pasts: info@ibprofecto.lv Reģistrācijas Nr. 40003802725 Būvkomersanta reģ. Nr. 4119-R | | Pasūtītājs Īpaši aizsargājama kultūras piemineklis - Turaidas muzejrezervāts | | Līguma nr. 1-5.1./.../TMR2015/11 | |
| Sadarbībā ar LABIEKŪKI "Gailīņi", Kļīves, Babītes pag., Babītes nov., LV-2107 Tālrunis: 67273005, Fakss: 29371005, e-pasts: projekti@labiekoki.lv | | Būvprojekts ASTOŅU VĒSTURISKO DĪĶU KASKĀŽU ATJAUNOŠANA UN TERITORIJAS LABIEKĀRTOJUMS | | | |
| Amats | Vārds, uzvārds | Paraksts | Datums | Rasējums Dīķa Nr.26 šķērsprofili | |
| Rasēja | A. Pilābers | | 12.07.2016 | | |
| Pārbaudīja | I. Pilābere | | 12.07.2016 | | |
| Būvprojekta vadītāja | I. Pilābere | | 12.07.2016 | | |
| | | | | Stadija | Marka un numurs |
| | | | | BP | HTB-3-6 |
| | | | | Lapa: | 6. |
| | | | | Mērogs: | 1:100 |
| | | | | Arhīva Nr.: | - |